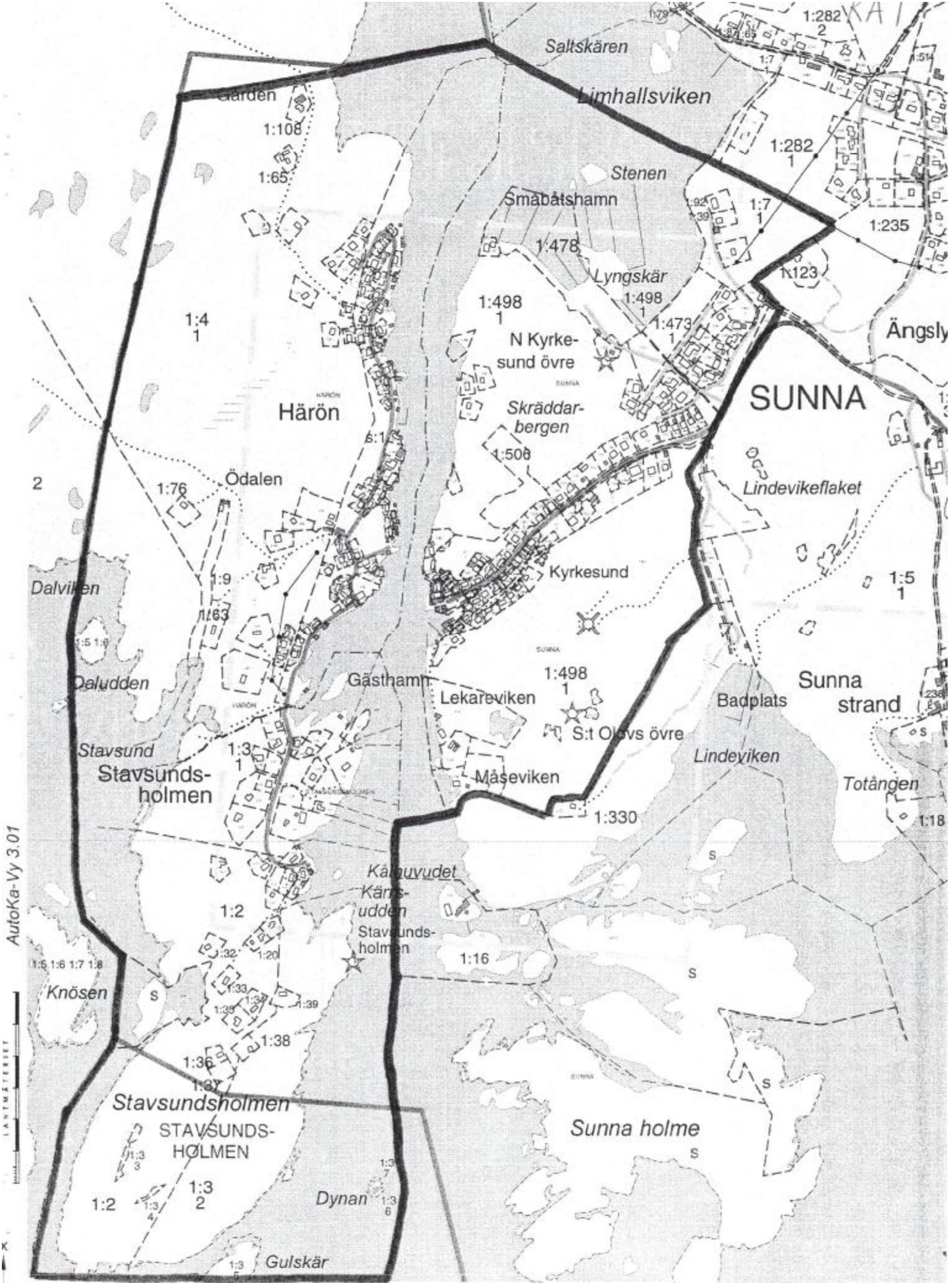


Upprättade år 2003	Ärendenummer O01939
Ärende Anläggningsförrättning för omprövning av Sunna ga:2 (Kyrkesunds vägförening)	
Kommun Tjörn	
Län Västra Götaland	

Till akten hör

- band
- numrerade sidor
- inneliggande kartor
- andra kartor

1419-302




AutoKa-Vy 3.01

LANTMÄTERIET

x = 6439264
y = 1045800

Datum: 2003-12-01



Stenen

KA 2

1:478

1:92
1:39

Lyngskär

1:498

N Kyrke-

1:473



SUNNA

Skräddar-
bergen

AutoKa-Vy 3.01

LANTMÄSSIGT

x
y

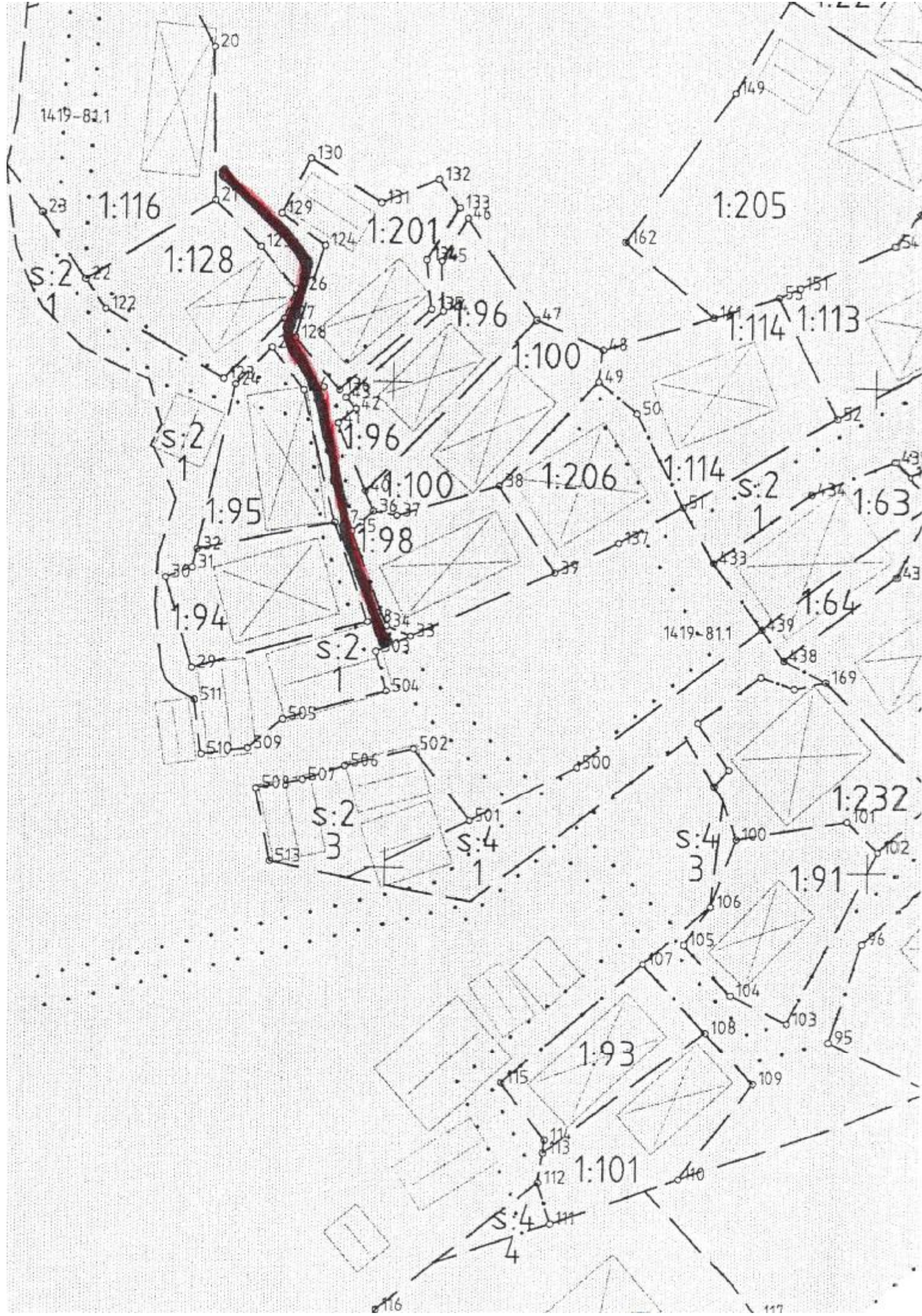
20 0 20 40 60 80 100 m

x = 6440589
v = 1246606

Datum: 2003-11-30

Skala 1:2000





1419-82.1

1:205

1:116

1:201

1:128

1:114

1:113

1:96

1:100

S:2

1:96

1:206

S:2

1:63

1:95

1:100

1:98

1:94

S:2

1:64

1419-81.1

S:2

1:232

3

S:4

S:4

1:91

1:93

1:101

S:4

116

117

1:108

KAH

1:65




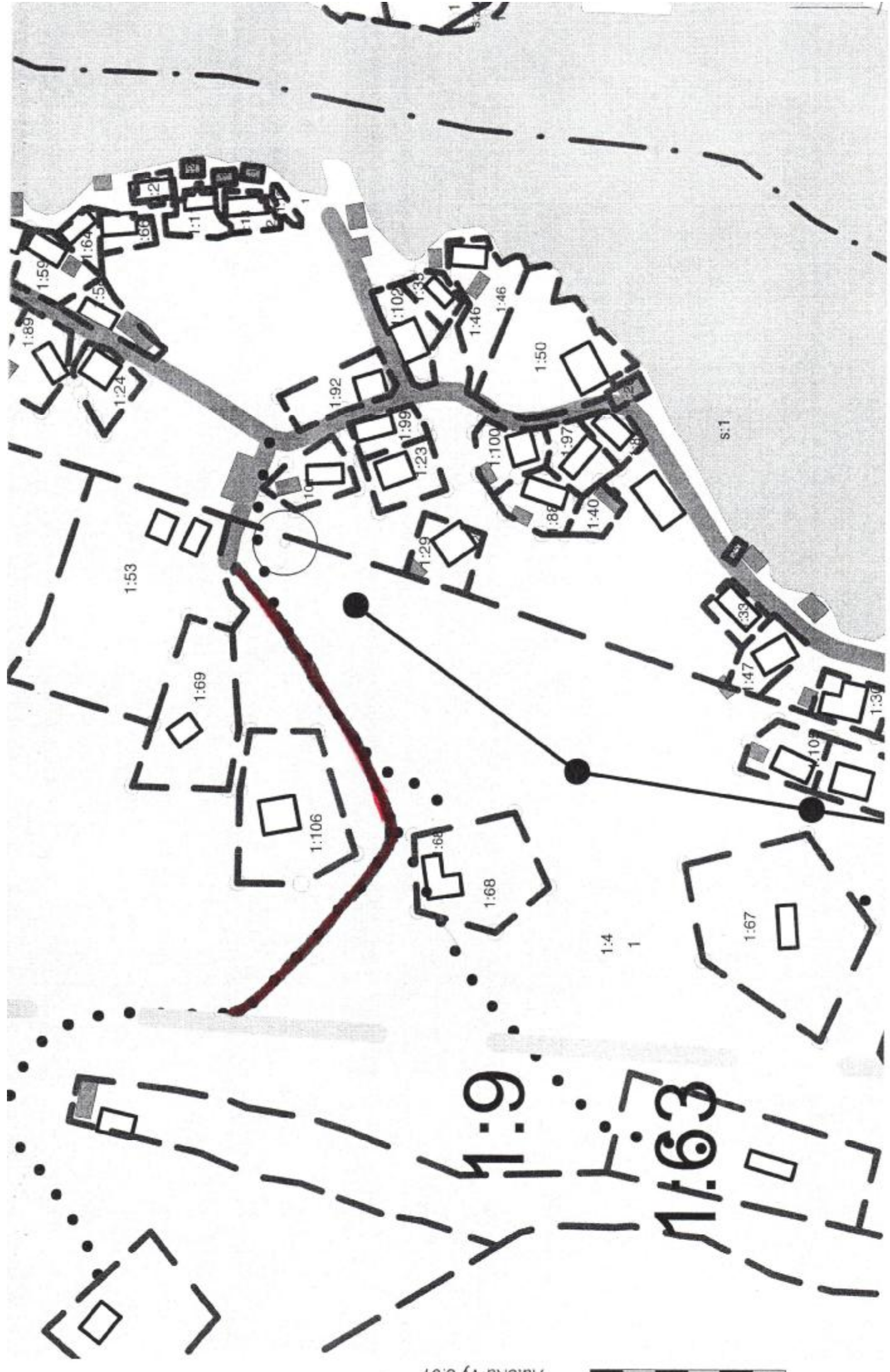
AutoKa-Vy 3.01



x = 6440803

Datum: 2003-11-30





100 m
80
60
40
20
0
20

Skala 1:1500

Autoka-Vy 3.01

č = 6440319
/ = 1246056

Datum: 2003-11-30

→ y

1:9
1:63

1:4
1

1:67

1:106

1:69

1:53

1:24

1:89

1:59

1:64

1:66

1:11

1:11

1:11

1:92

1:102

1:33

1:46

1:46

1:50

1:100

1:88

1:40

1:97

1:40

s:1

1:47

1:33

1:10

1:30

1:68

1:64

1:101

1:101

1:101

1:101

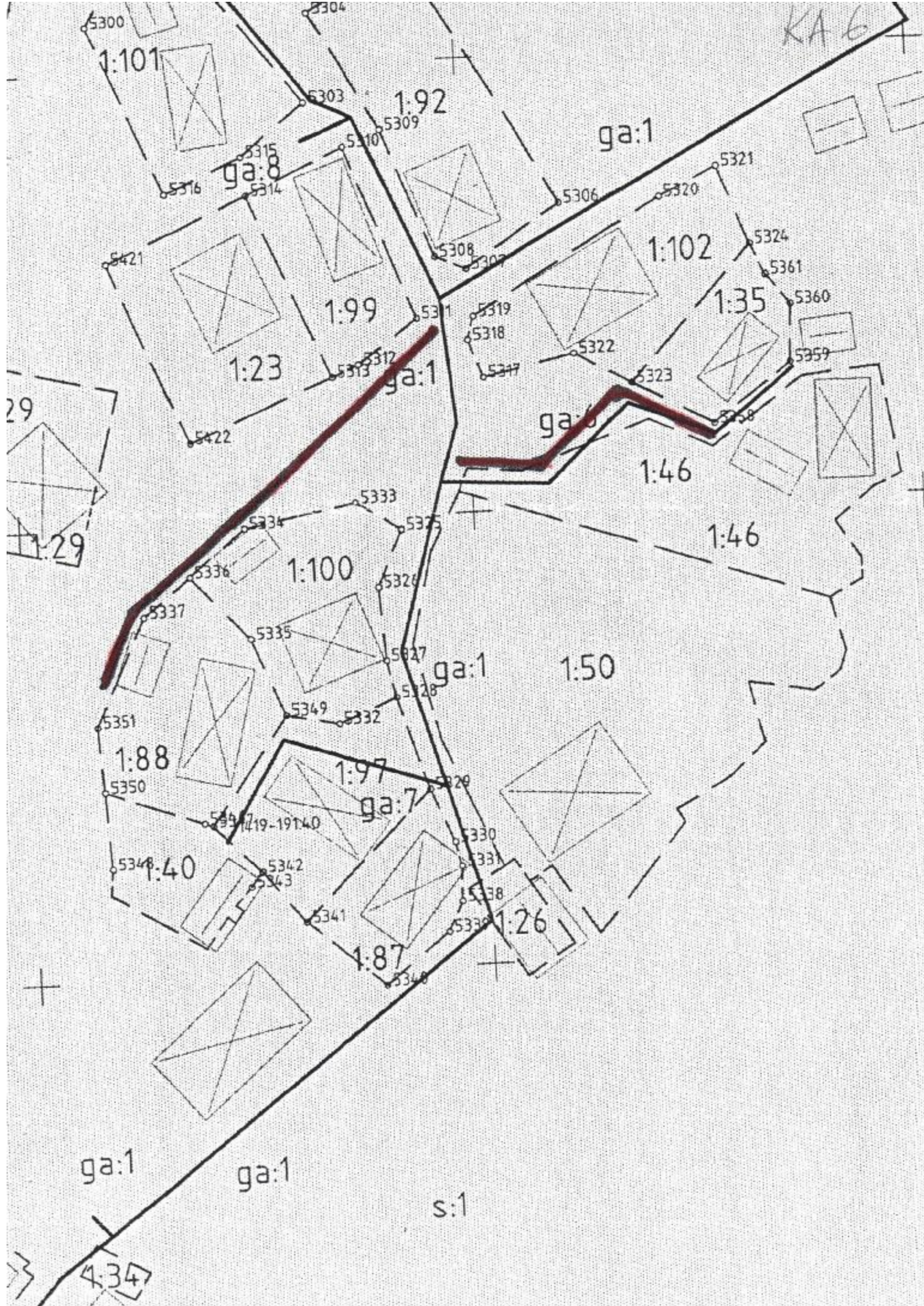
1:101

1:101

1:101

1:101

1:101



KA 6

1:101

1:92

ga:1

ga:8

1:102

1:99

1:35

1:23

ga:1

ga:6

1:46

1:46

1:100

ga:1

1:50

1:88

1:97

ga:7

1:40

1:26

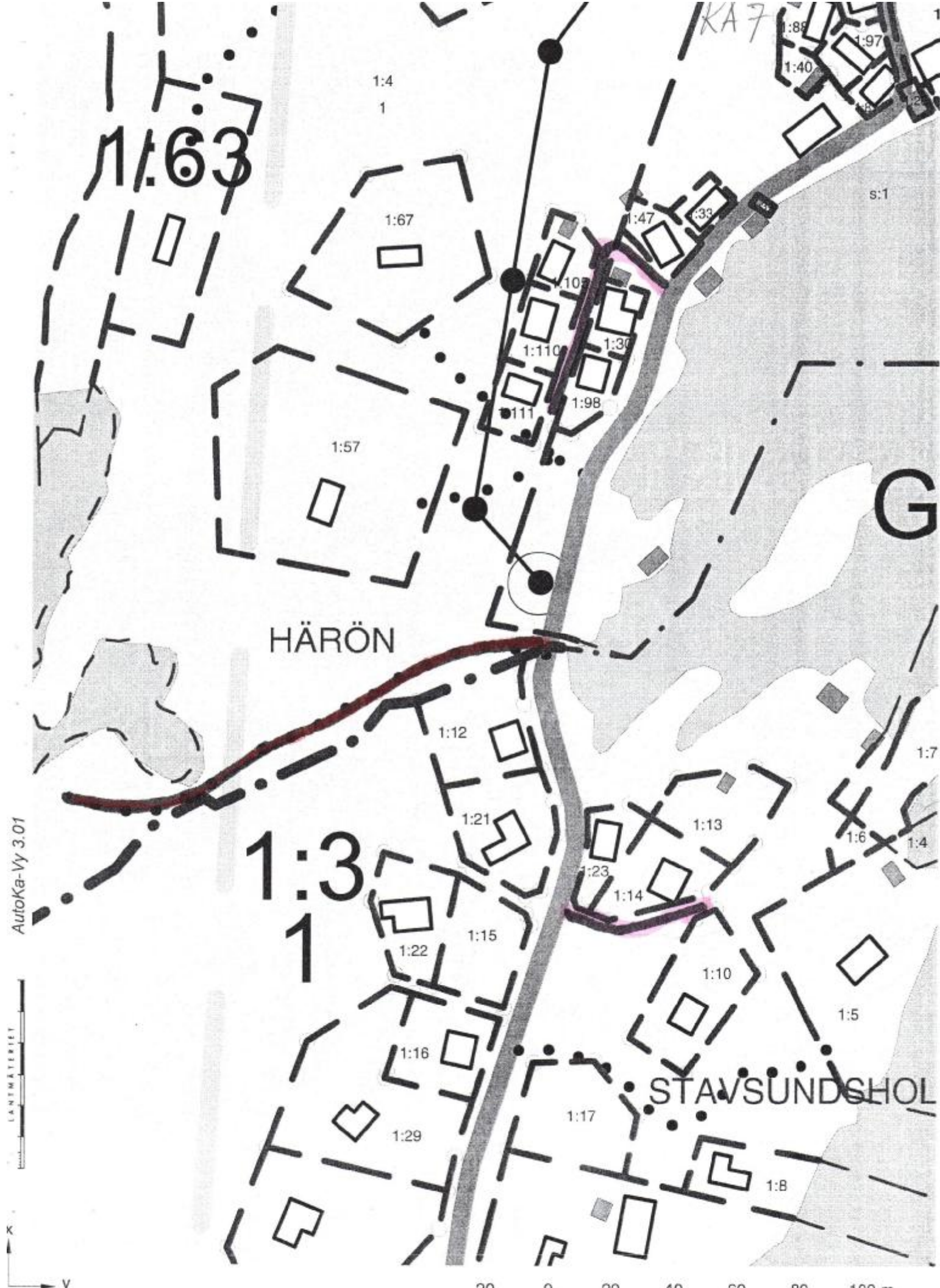
1:87

ga:1

ga:1

s:1

4:34



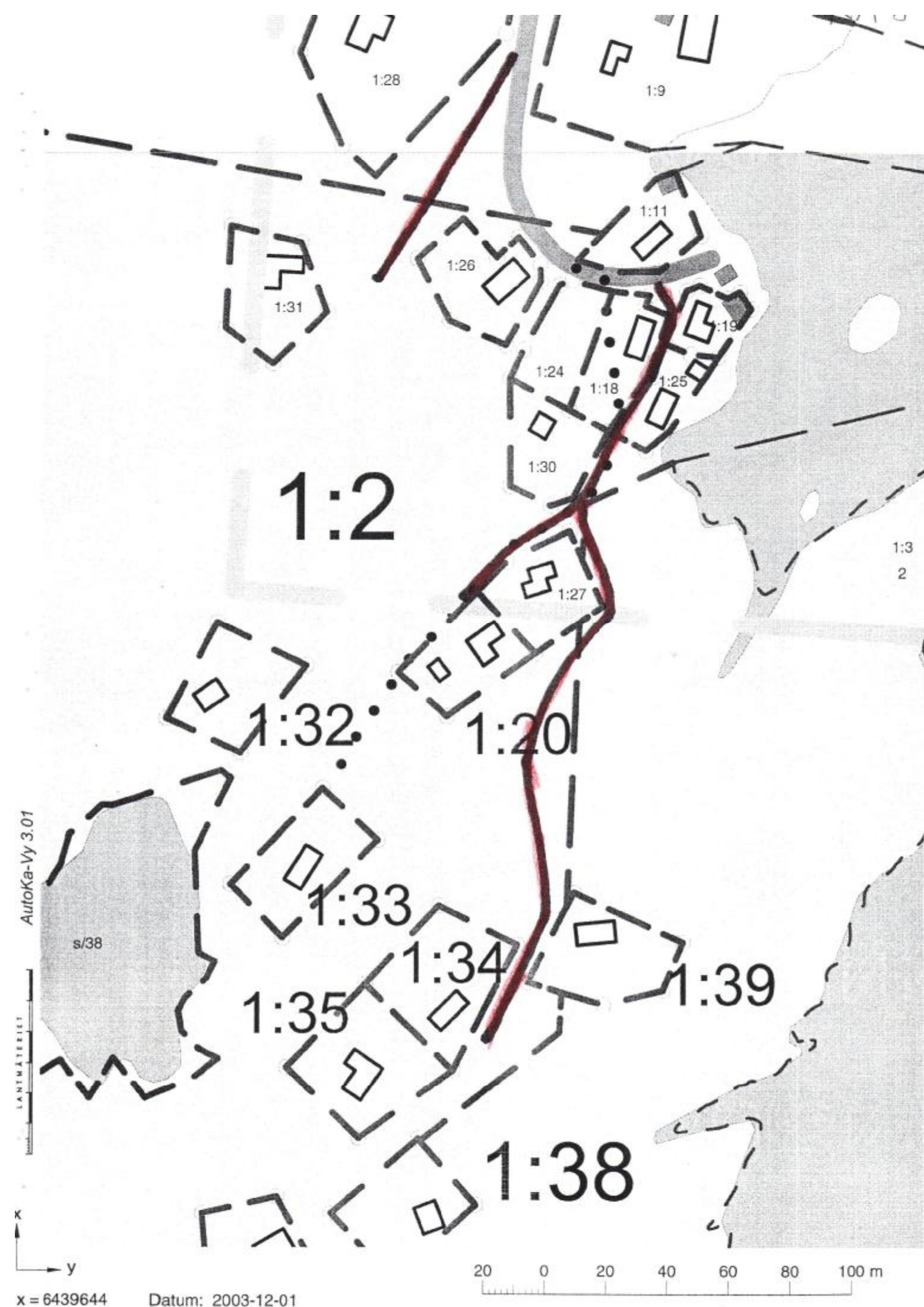
AutoKa-Vy 3.01

LANTMÄTERIET

x = 6440027
y = 1246074

Datum: 2003-11-30

20 0 20 40 60 80 100 m



1:28

1:9

1:11

1:26

1:31

1:19

1:24

1:18

1:25

1:30

1:2

1:3

2

1:27

1:32

1:20

1:33

1:34

1:39

1:35

1:38

AutoKa-Vy 3.01

s/38

LANTMÄTTERIET

x
y

20 0 20 40 60 80 100 m

x = 6439644

Datum: 2003-12-01